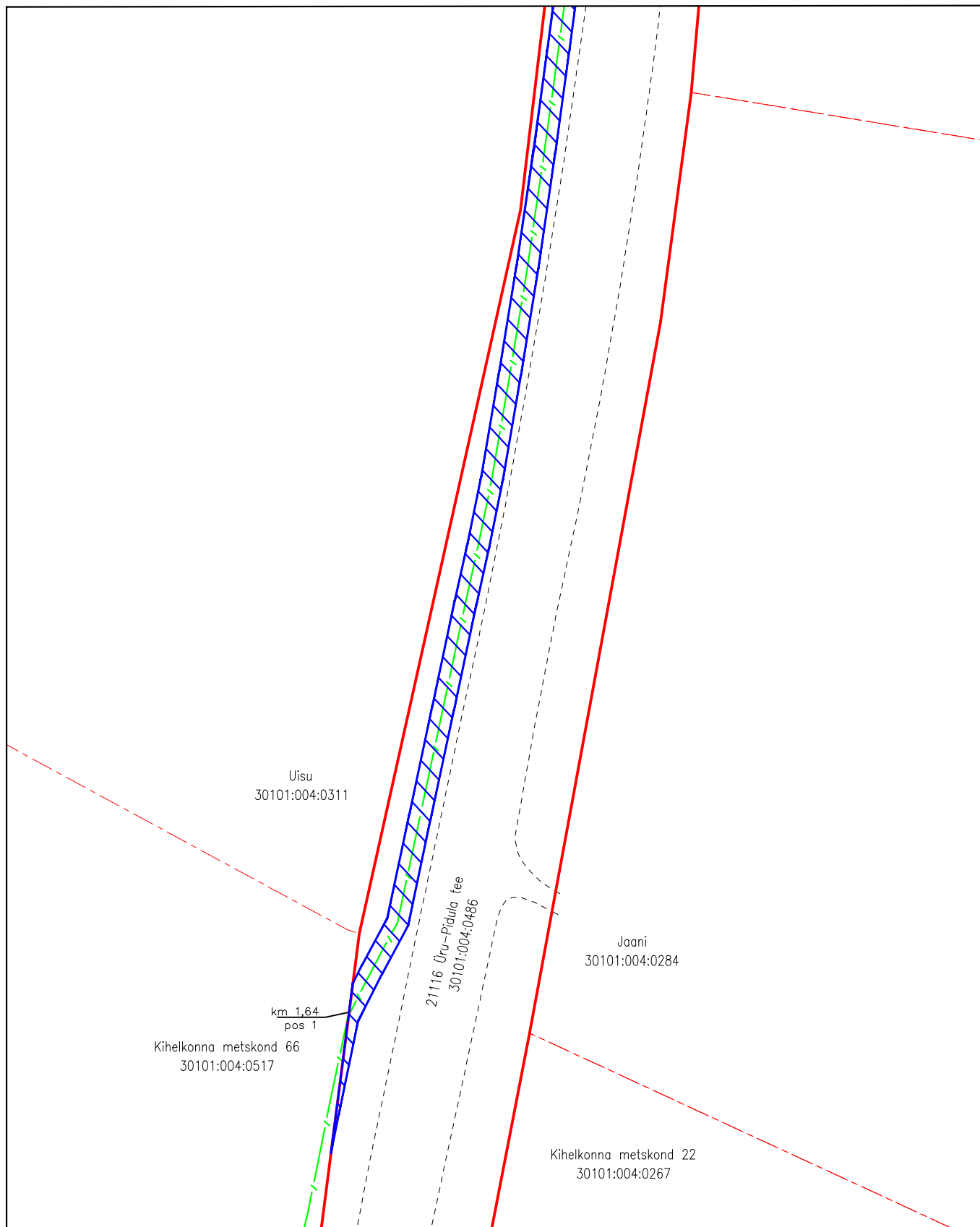


Isikliku kasutusõigusega seadmise ala plaan (lehti 1/18)
Saare maakond, Saaremaa vald, Üru küla



IKÕ ala Pos nr (plaanil) nr	Kinnistu registriosa number	Katastriüksuse tunnus, nimi ja sihtotstarve;	Ala pindala ruutmeetrites m ²	PARI ID
Pos 1	13644050	30101:004:0486 21116 Üru-Pidula tee Transpordimaa	3554 m ²	1097023

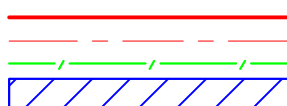
Mõõtkava: 1:500 (A4)

Koostaja: Timmo Tampõld

Ettevõtte: AS Connecto Infra

Projekti nr: 2303431

Projekti nimetus: Saaremaa radaritorni sidekaabel


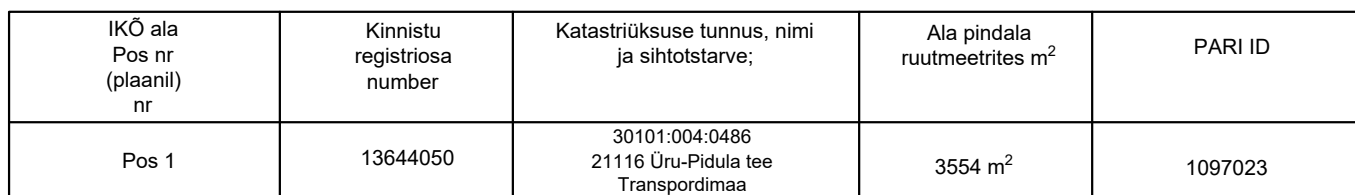





Lepingu objektiks oleva katastriüksuse piir

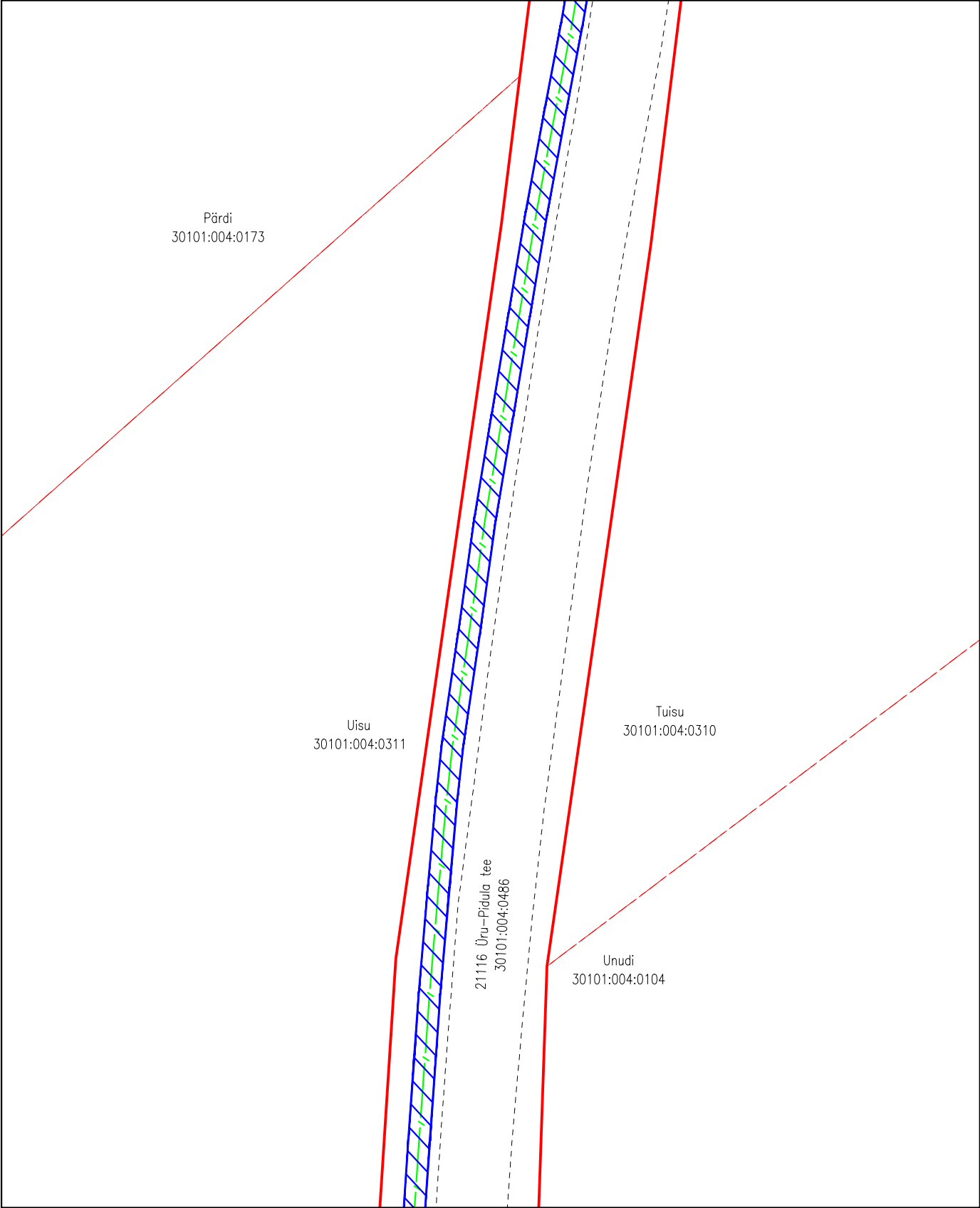
Katastriüksuste piirid

Projekteeritud sidemaatras (Riigi Infosüsteemi Amet)

Isikliku kasutusõiguse ala



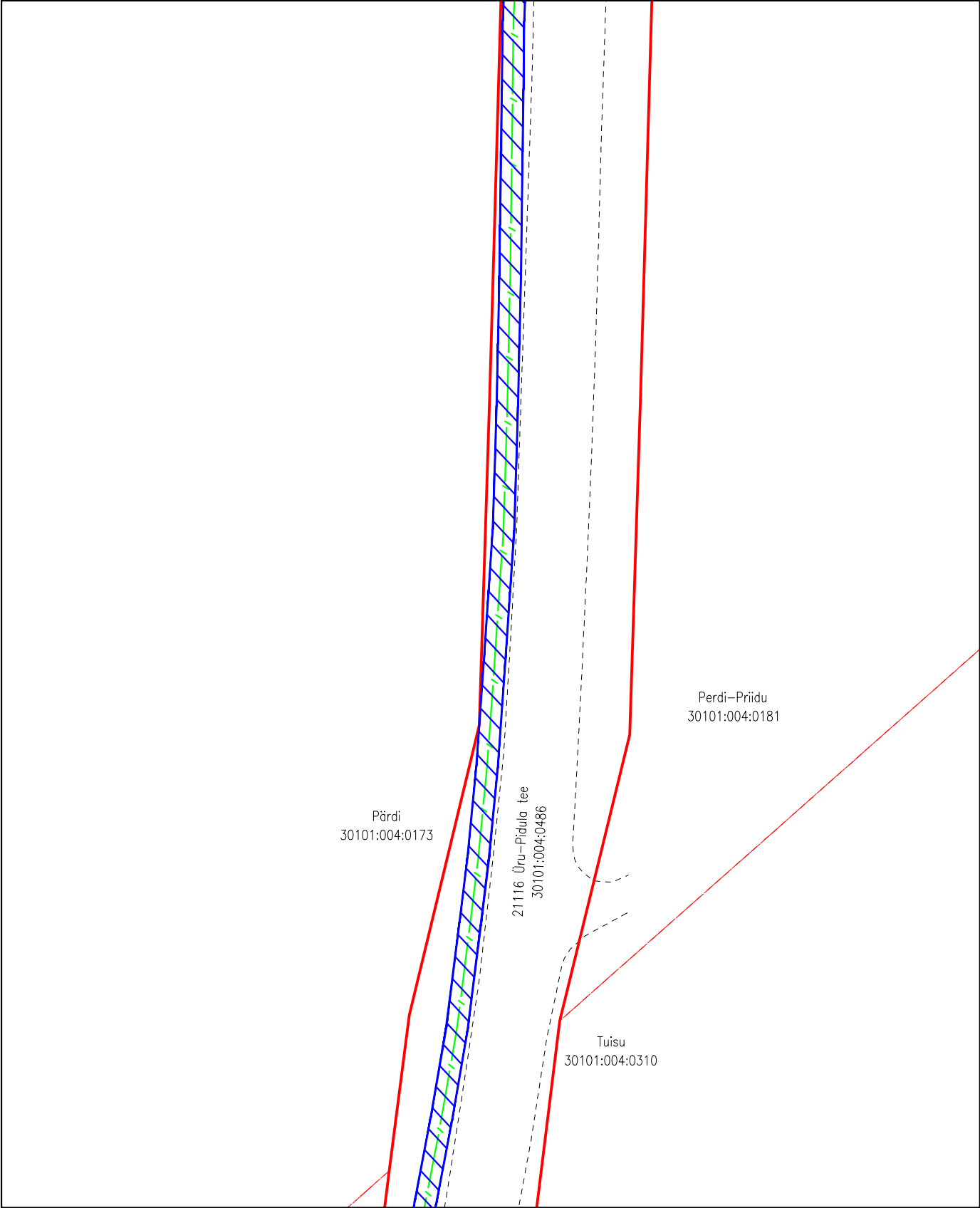
	Lepingu objektiks oleva katastriüksuse piir
	Katastriüksuste piirid
	Projekteeritud sidemaatrass (Riigi Infosüsteemi Amet)
	Isikliku kasutusõiguse ala



IKÕ ala Pos nr (plaanil) nr	Kinnistu registriosa number	Katastriüksuse tunnus, nimi ja sihtotstarve;	Ala pindala ruutmeetrites m ²	PARI ID
Pos 1	13644050	30101:004:0486 21116 Üru-Pidula tee Transpordimaa	3554 m ²	1097023

Möötkava: 1:500 (A4)
Koostaja: Timmo Tampöld
Projekti nr: 2303431

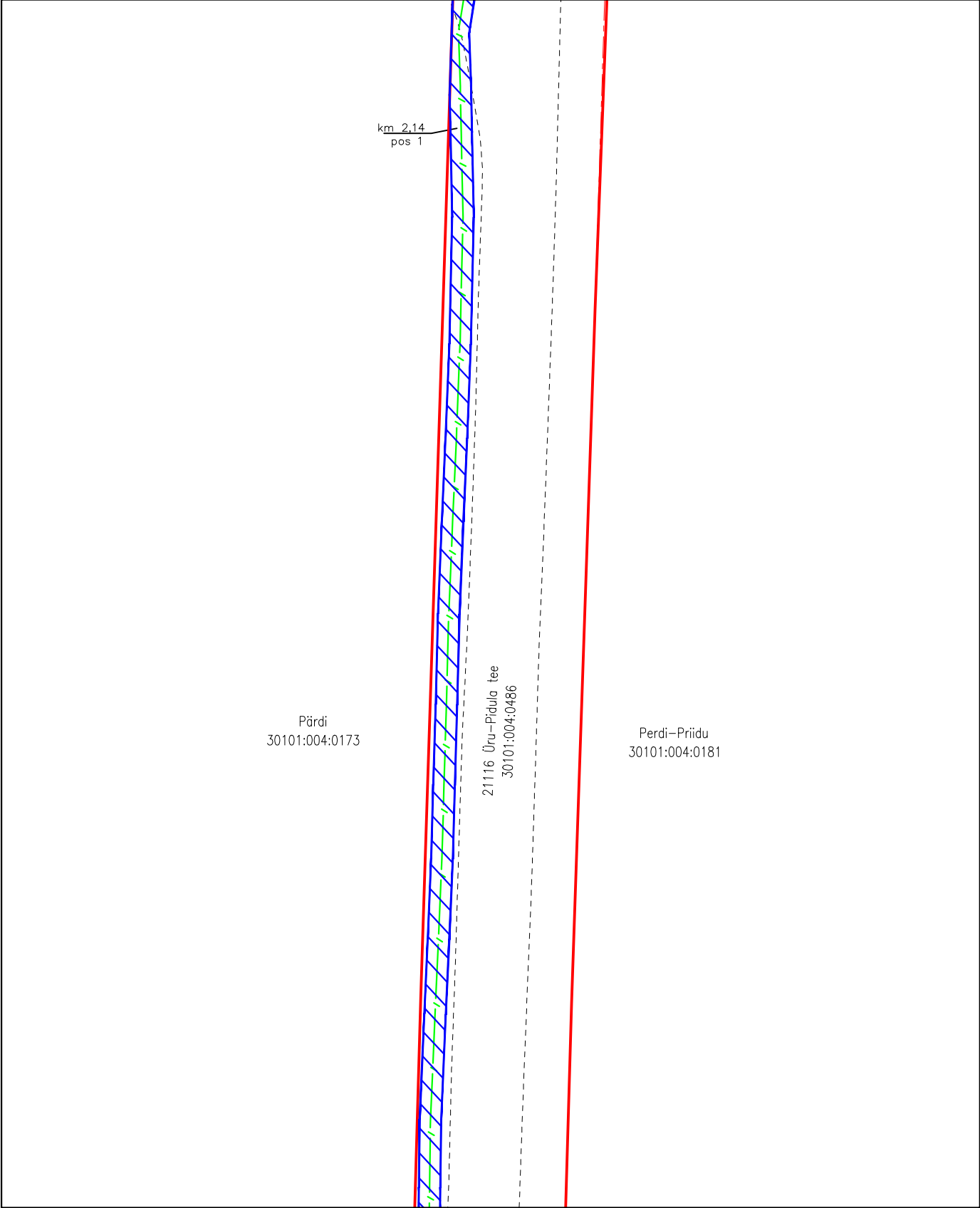
- Lepingu objektiks oleva katastriüksuse piir
- Katastriüksuste piirid
- Projekteeritud sidemaatrass (Riigi Infosüsteemi Amet)
- Isikliku kasutusõiguse ala



IKÕ ala Pos nr (plaanil) nr	Kinnistu registriosa number	Katastriüksuse tunnus, nimi ja sihtotstarve;	Ala pindala ruutmeetrites m ²	PARI ID
Pos 1	13644050	30101:004:0486 21116 Üru-Pidula tee Transpordimaa	3554 m ²	1097023

Möötkava: 1:500 (A4)
Koostaja: Timmo Tampõld
Projekti nr: 2303431

— Lepingu objektiks oleva katastriüksuse piir
- - - Katastriüksuste piirid
- - - Projekteeritud sidemaatrass (Riigi Infosüsteemi Amet)
▨ Isikliku kasutusõiguse ala



IKÕ ala Pos nr (plaanil) nr	Kinnistu registriosa number	Katastriüksuse tunnus, nimi ja sihtotstarve;	Ala pindala ruutmeetrites m²	PARI ID
Pos 1	13644050	30101:004:0486 21116 Üru-Pidula tee Transpordimaa	3554 m²	1097023

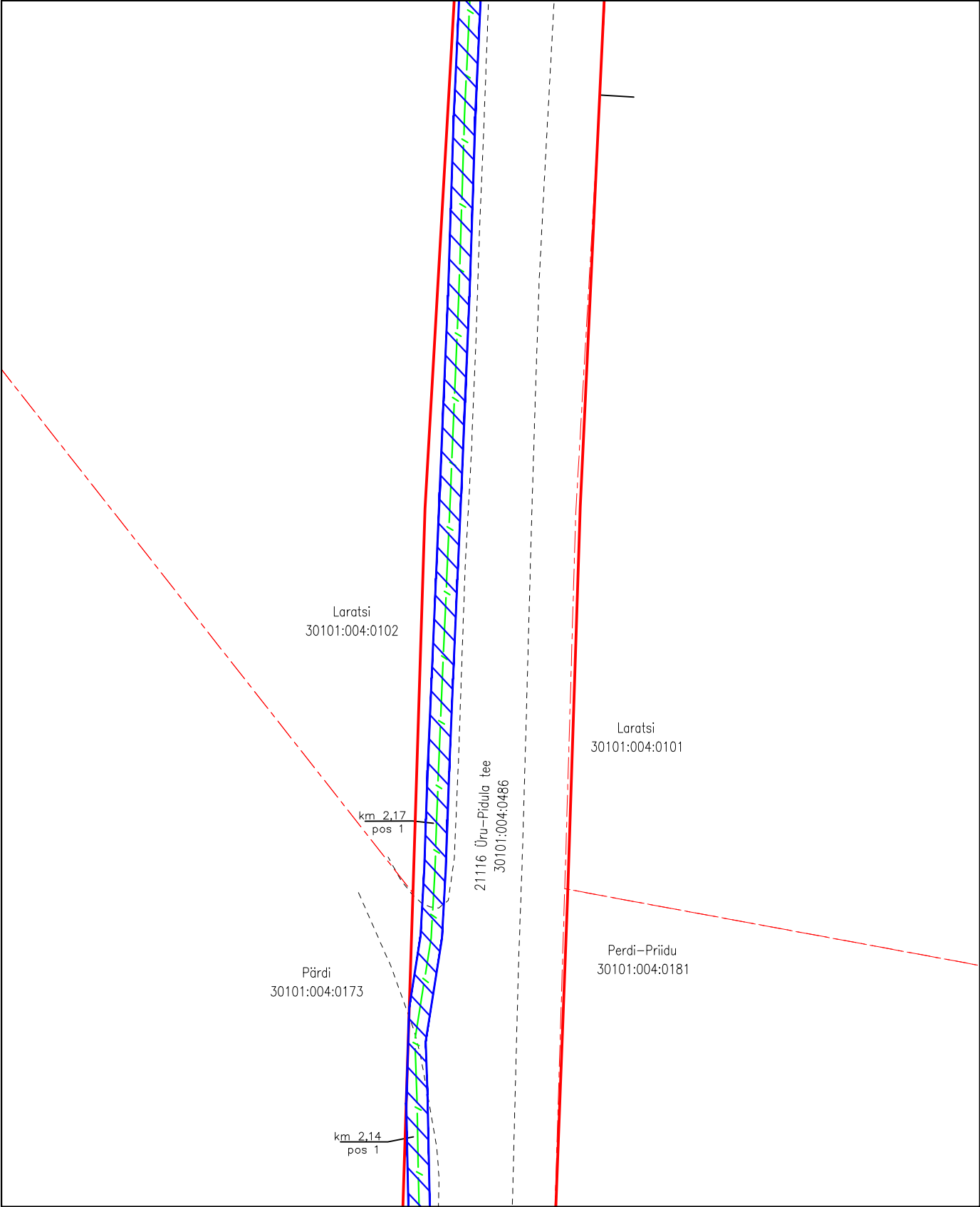
Möötkava: 1:500 (A4)
Koostaja: Timmo Tampöld
Projekti nr: 2303431

Lepingu objektiks oleva katastriüksuse piir

Katastriüksuste piirid

Projekteeritud sidemaatrass (Riigi Infosüsteemi Amet)

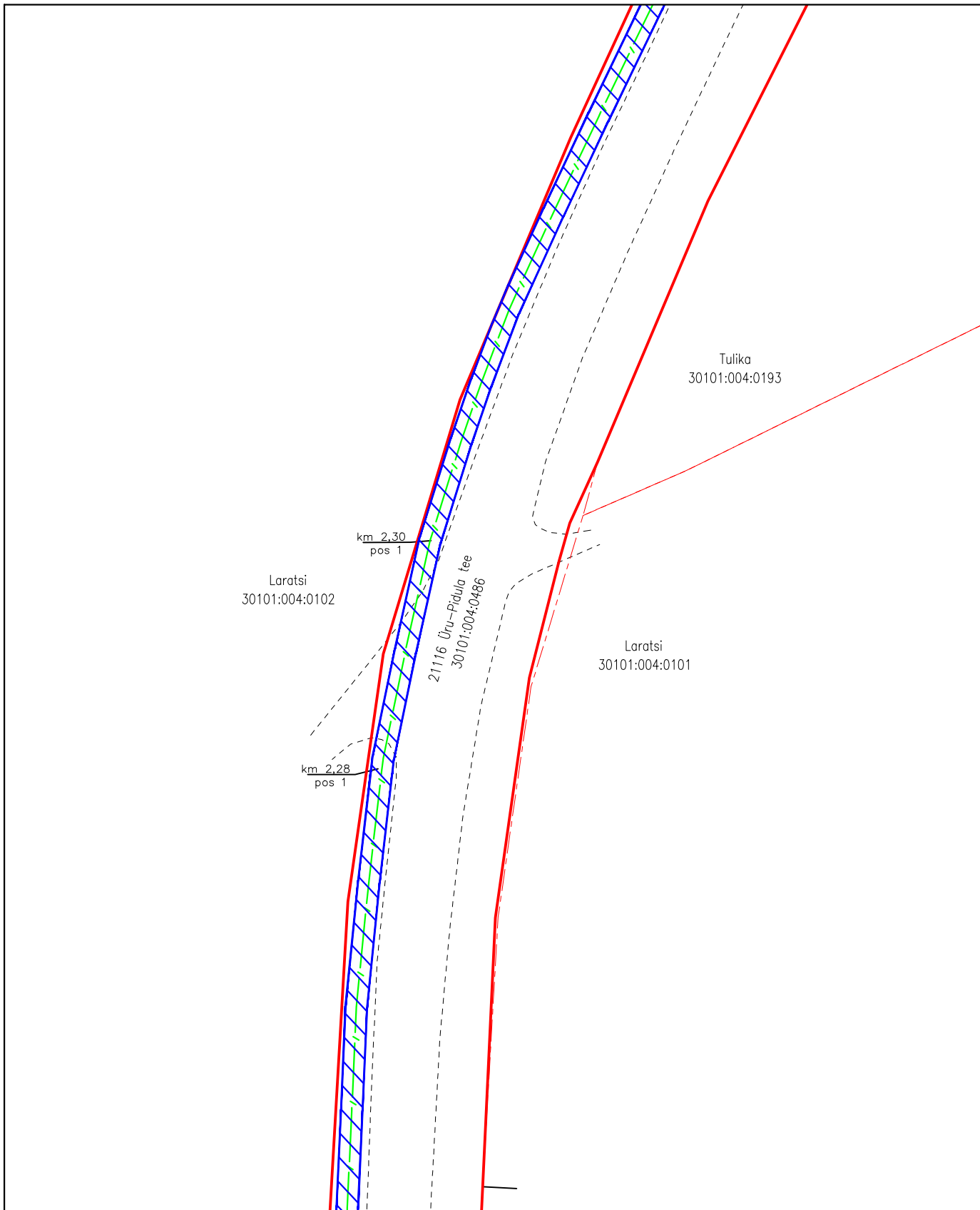
Isikliku kasutusõiguse ala



IKÕ ala Pos nr (plaanil) nr	Kinnistu registriosa number	Katastriüksuse tunnus, nimi ja sihtotstarve;	Ala pindala ruutmeetrites m ²	PARI ID
Pos 1	13644050	30101:004:0486 21116 Üru-Pidula tee Transpordimaa	3554 m ²	1097023

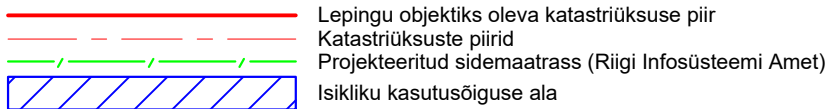
Möötkava: 1:500 (A4)
Koostaja: Timmo Tampõld
Projekti nr: 2303431

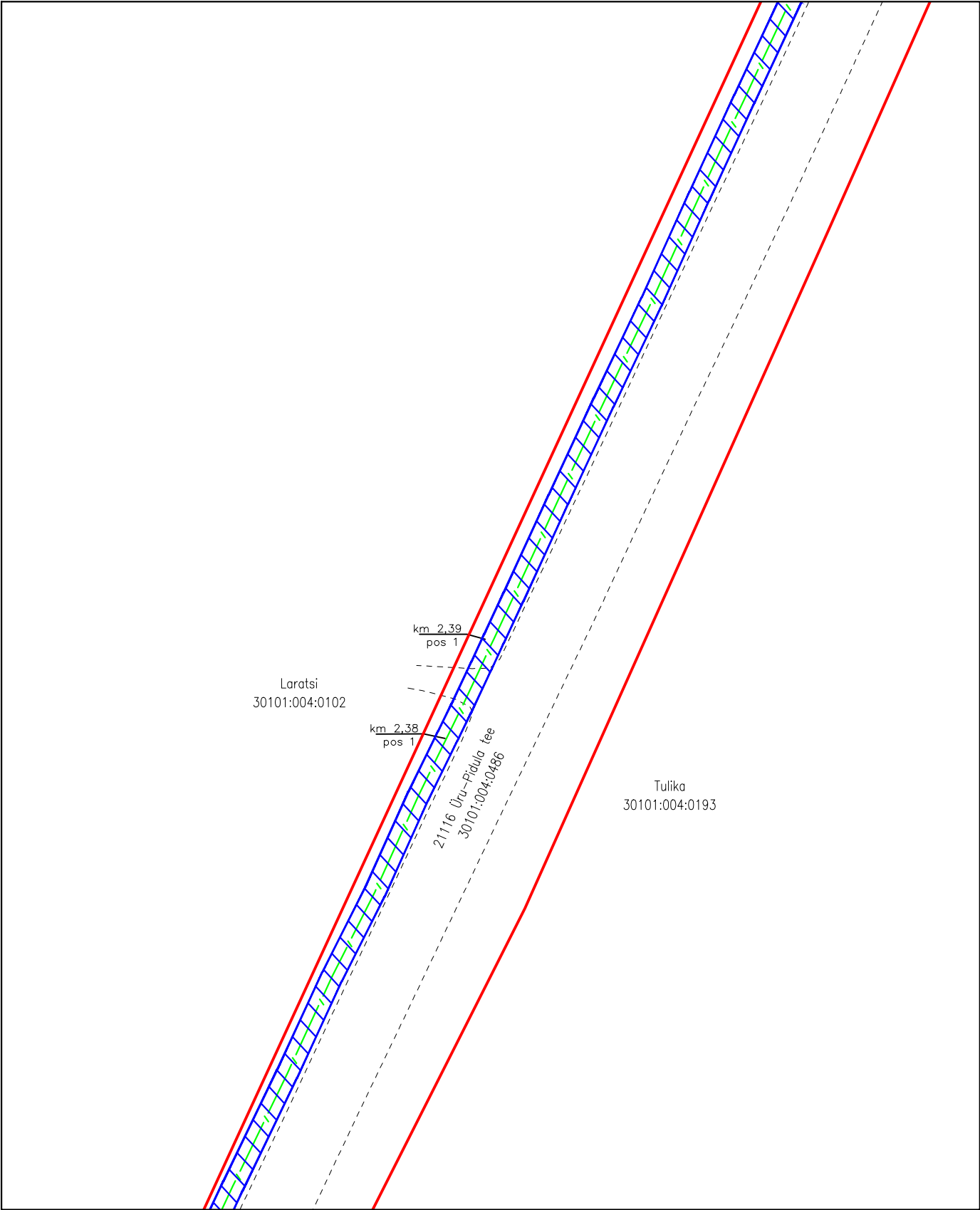
-
- Lepingu objektiks oleva katastriüksuse piir
Katastriüksuste piirid
Projekteeritud sidemaatrass (Riigi Infosüsteemi Amet)
Isikliku kasutusõiguse ala



IKÕ ala Pos nr (plaanil) nr	Kinnistu registriosa number	Katastriüksuse tunnus, nimi ja sihtotstarve;	Ala pindala ruutmeetrites m ²	PARI ID
Pos 1	13644050	30101:004:0486 21116 Üru-Pidula tee Transpordimaa	3554 m ²	1097023

Mõõtkava: 1:500 (A4)
Koostaja: Timmo Tampõld
Projekti nr: 2303431

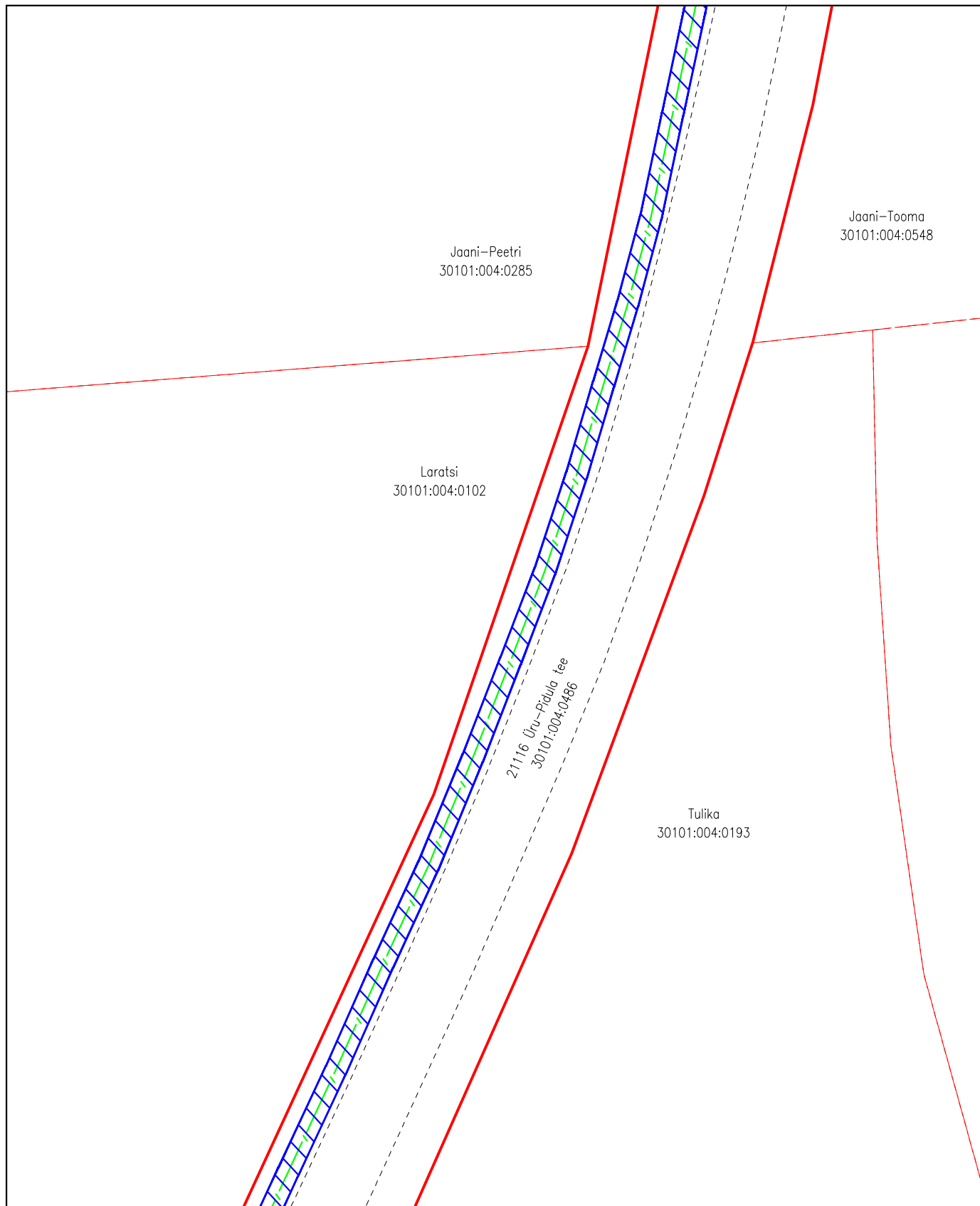




IKÕ ala Pos nr (plaanil) nr	Kinnistu registriosa number	Katastriüksuse tunnus, nimi ja sihtotstarve;	Ala pindala ruutmeetrites m ²	PARI ID
Pos 1	13644050	30101:004:0486 21116 Üru-Pidula tee Transpordimaa	3554 m ²	1097023





Möötkava: 1:500 (A4)
Koostaja: Timmo Tampõld
Projekti nr: 2303431

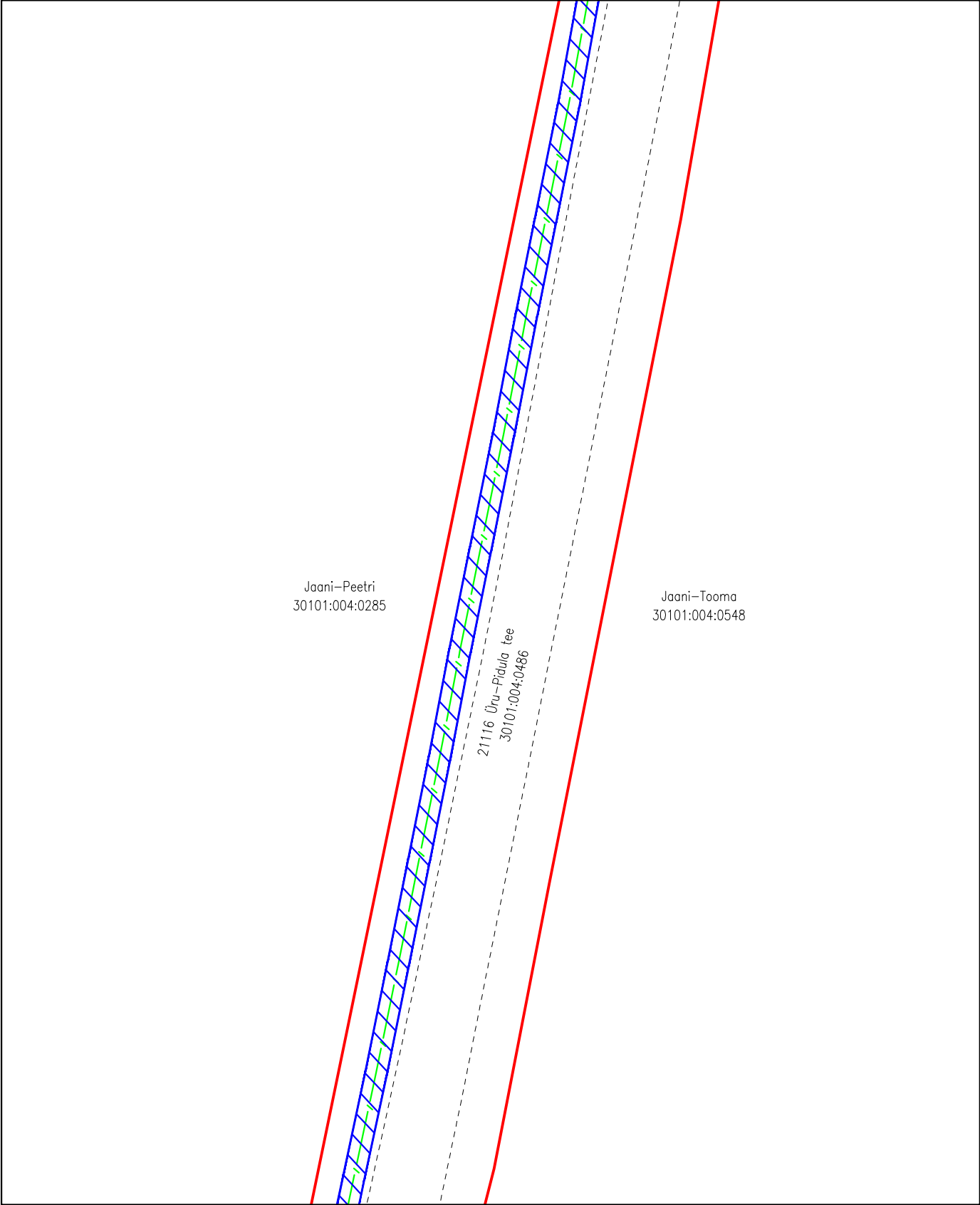
- Lepingu objektiks oleva katastriüksuse piir
- - - Katastriüksuste piirid
- / - / - / - Projekteeritud sidemaatrass (Riigi Infosüsteemi Amet)
- ▨ Isikliku kasutusõiguse ala



IKÕ ala Pos nr (plaanil) nr	Kinnistu registriosa number	Katastriüksuse tunnus, nimi ja sihtotstarve;	Ala pindala ruutmeetrites m ²	PARI ID
Pos 1	13644050	30101:004:0486 21116 Üru-Pidula tee Transpordimaa	3554 m ²	1097023

Möötkava: 1:500 (A4)
Koostaja: Timmo Tampõld
Projekti nr: 2303431

 Lepingu objektiks oleva katastriüksuse piir
 Katastriüksuste piirid
 Projekteeritud sidemaatrass (Riigi Infosüsteemi Amet)
 Isikliku kasutusõiguse ala



IKÕ ala Pos nr (plaanil) nr	Kinnistu registriosa number	Katastriüksuse tunnus, nimi ja sihtotstarve;	Ala pindala ruutmeetrites m ²	PARI ID
Pos 1	13644050	30101:004:0486 21116 Üru-Pidula tee Transpordimaa	3554 m ²	1097023

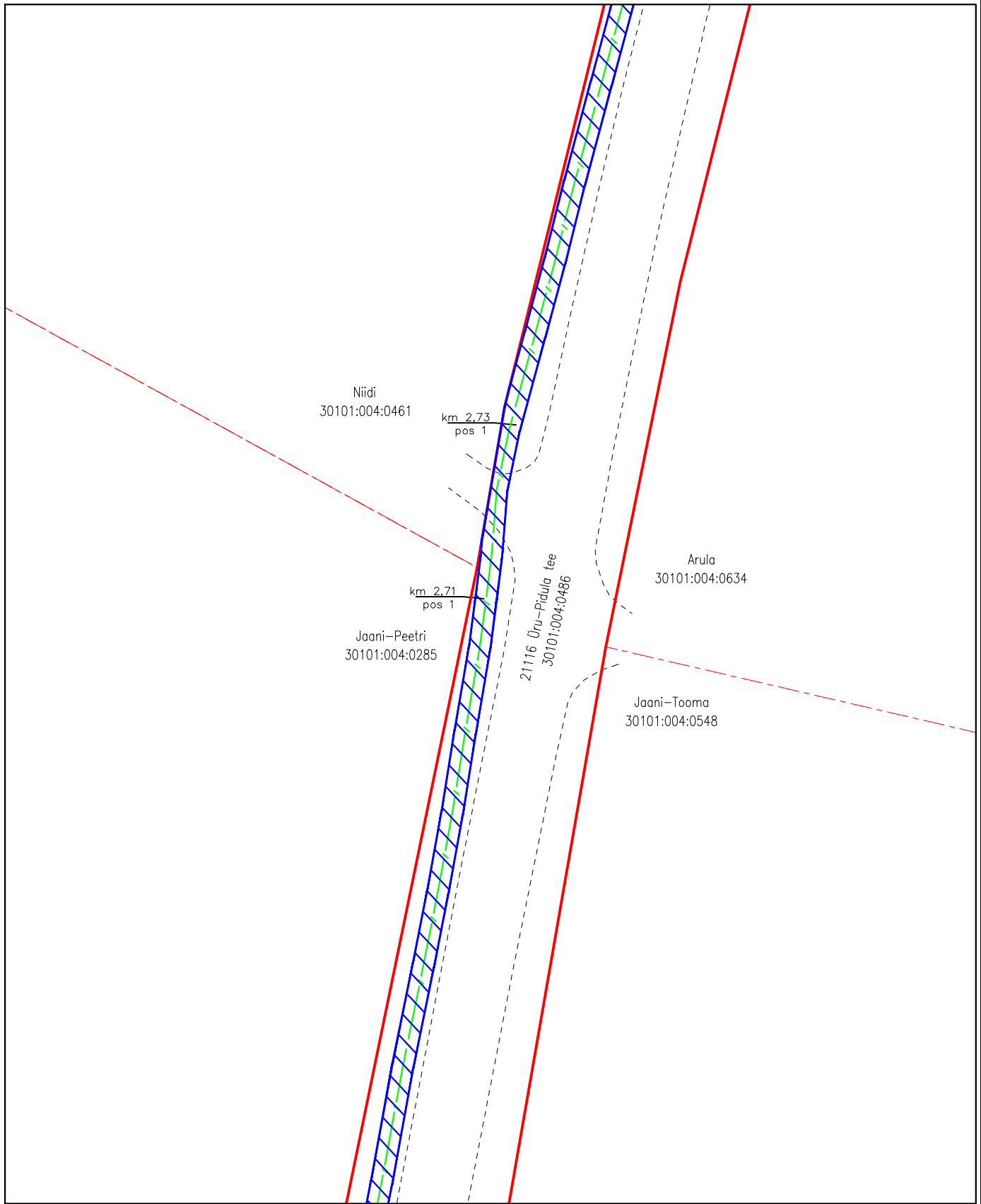
Mõõtkava: 1:500 (A4)
Koostaja: Timmo Tampõld
Projekti nr: 2303431

-
- Lepingu objektiks oleva katastriüksuse piir

Katastriüksuste piirid

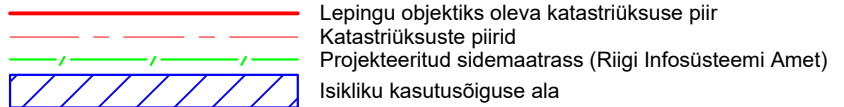
Projekteeritud sidemaatrass (Riigi Infosüsteemi Amet)

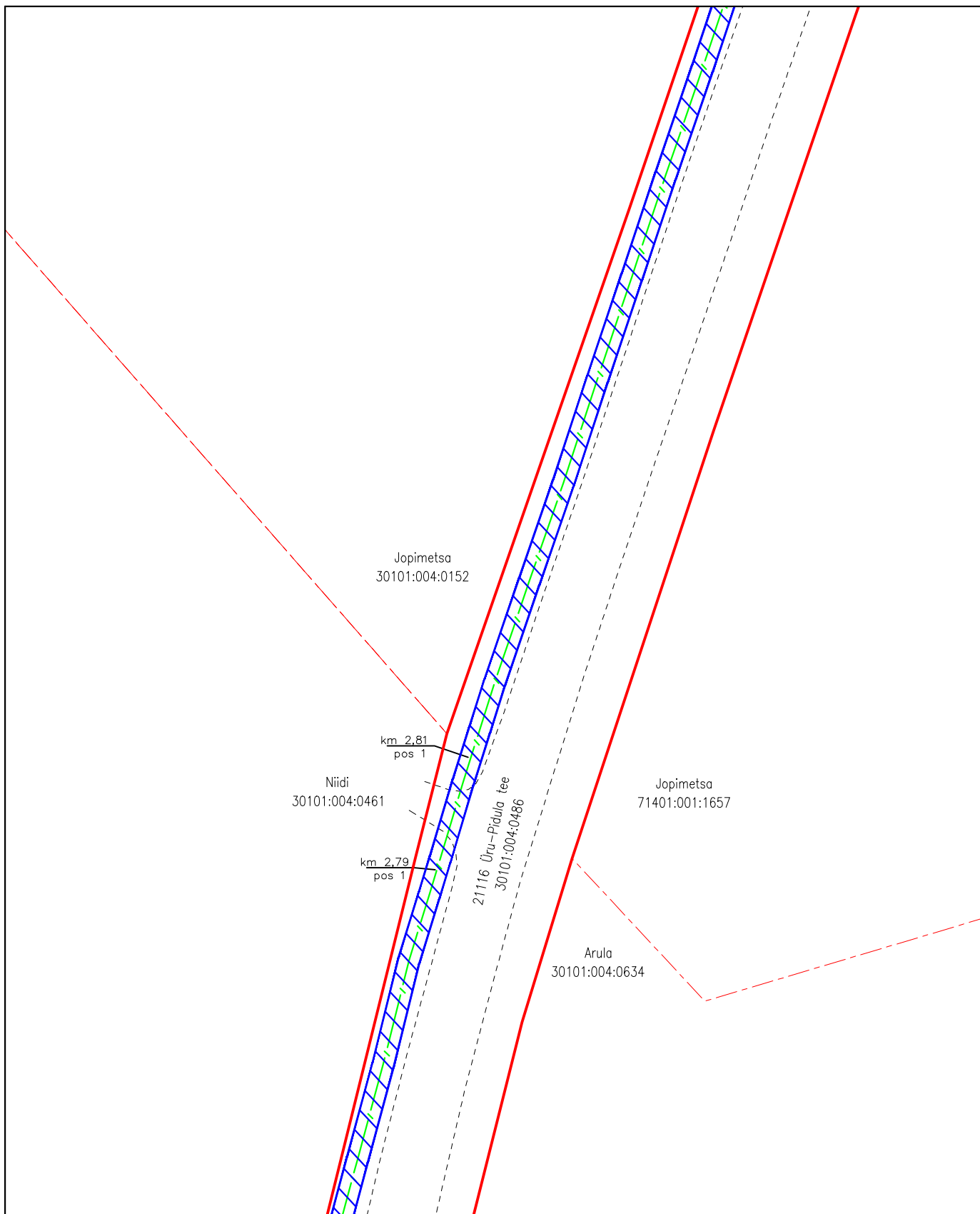
Isikliku kasutusõiguse ala



IKÕ ala Pos nr (plaanil) nr	Kinnistu registriosa number	Katastriüksuse tunnus, nimi ja sihtotstarve;	Ala pindala ruutmeetrites m ²	PARI ID
Pos 1	13644050	30101:004:0486 21116 Üru-Pidula tee Transpordimaa	3554 m ²	1097023





Mõõtkava: 1:500 (A4)
Koostaja: Timmo Tampõld
Projekti nr: 2303431

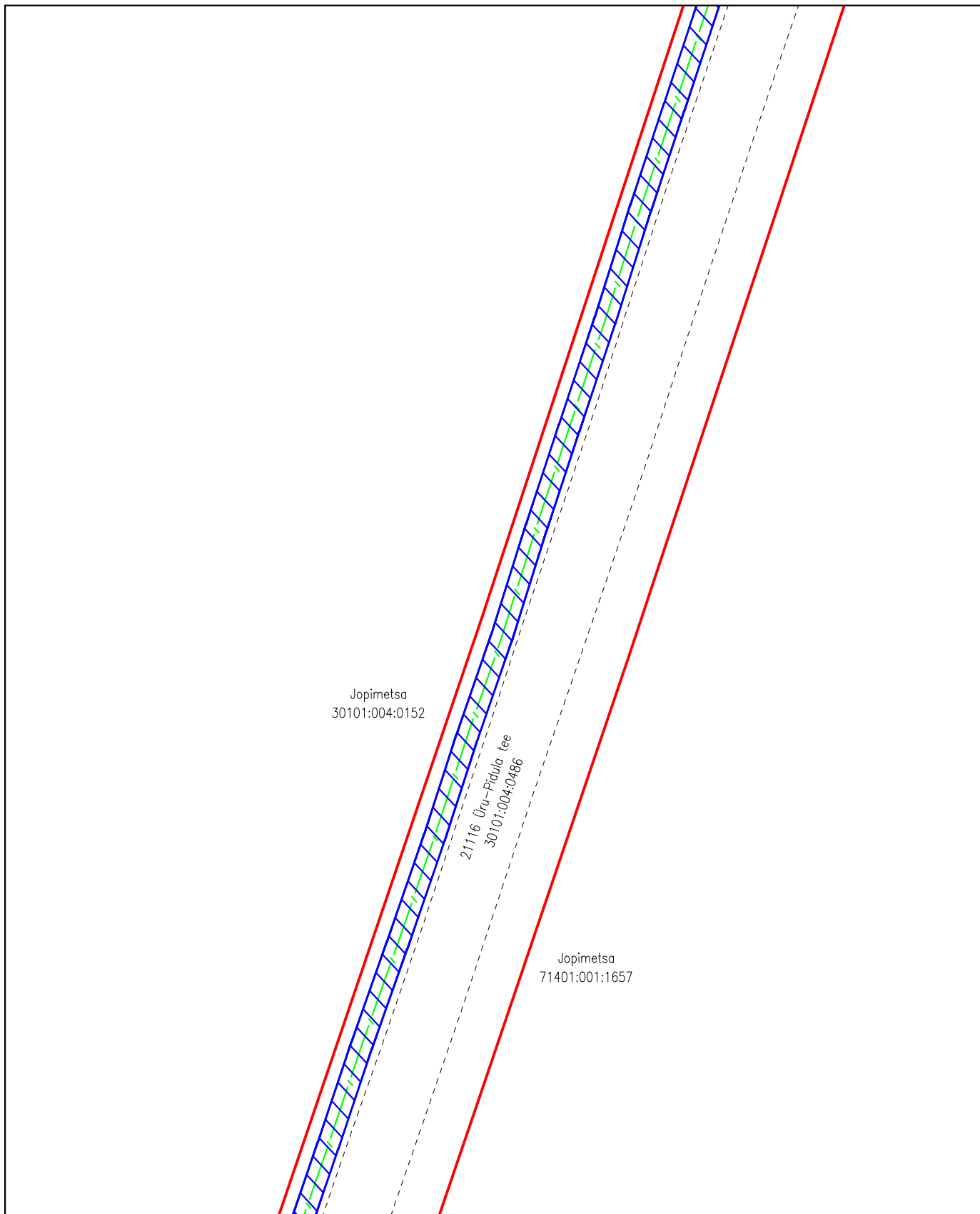




IKÕ ala Pos nr (plaanil) nr	Kinnistu registriosa number	Katastriüksuse tunnus, nimi ja sihtotstarve;	Ala pindala ruutmeetrites m ²	PARI ID
Pos 1	13644050	30101:004:0486 21116 Üru-Pidula tee Transpordimaa	3554 m ²	1097023





Möötkava: 1:500 (A4)
Koostaja: Timmo Tampöld
Projekti nr: 2303431

 Lepingu objektiks oleva katastriüksuse piir
 Katastriüksuste piirid
 Projekteeritud sidemaatrass (Riigi Infosüsteemi Amet)
 Isikliku kasutusõiguse ala

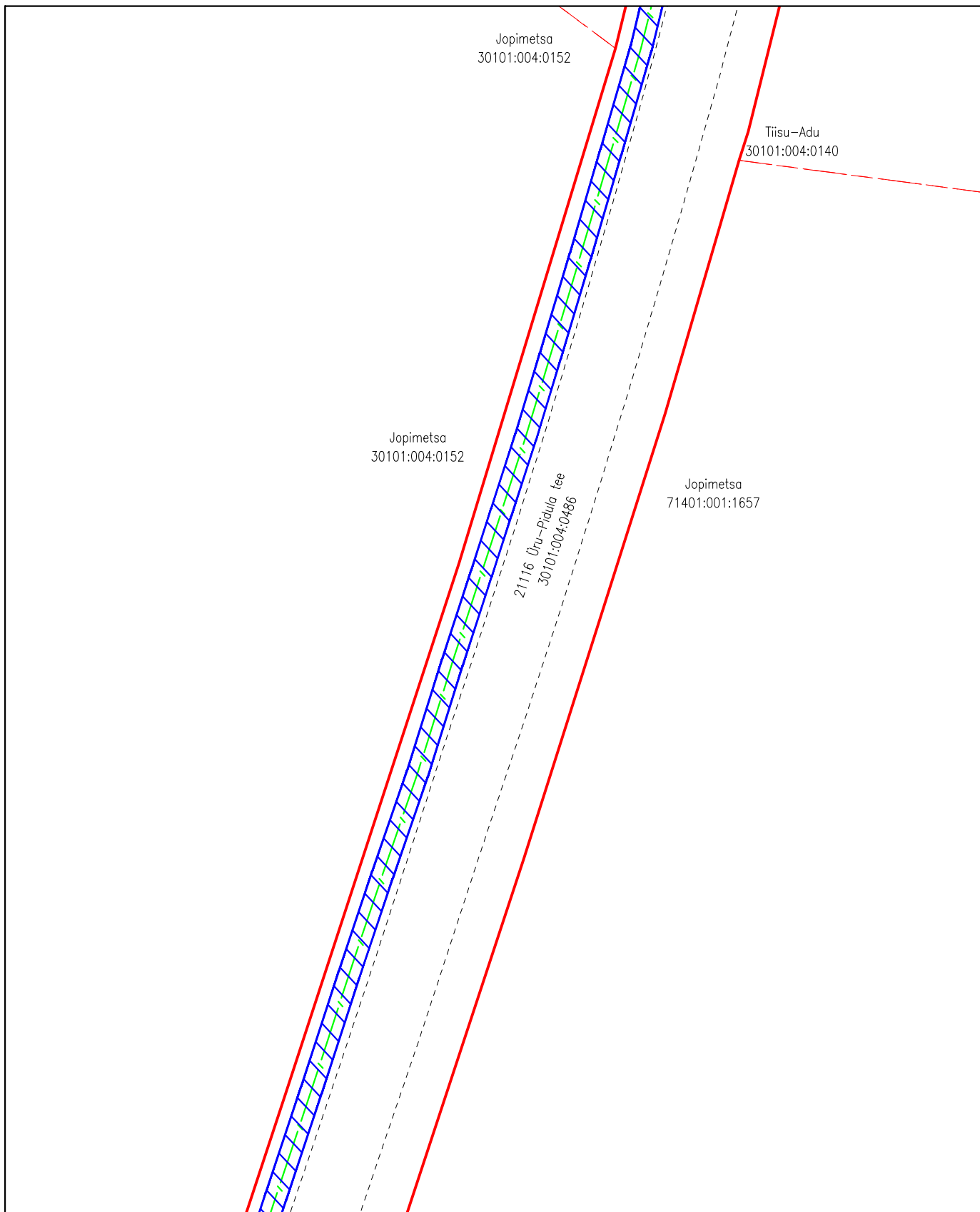


IKÕ ala Pos nr (plaanil) nr	Kinnistu registriosa number	Katastriüksuse tunnus, nimi ja sihtotstarve;	Ala pindala ruutmeetrites m ²	PARI ID
Pos 1	13644050	30101:004:0486 21116 Üru-Pidula tee Transpordimaa	3554 m ²	1097023

Möötkava: 1:500 (A4)
Koostaja: Timmo Tampõld
Projekti nr: 2303431





 Lepingu objektiks oleva katastriüksuse piir
 Katastriüksuste piirid
 Projekteeritud sidemaatrass (Riigi Infosüsteemi Amet)
 Isikliku kasutusõiguse ala

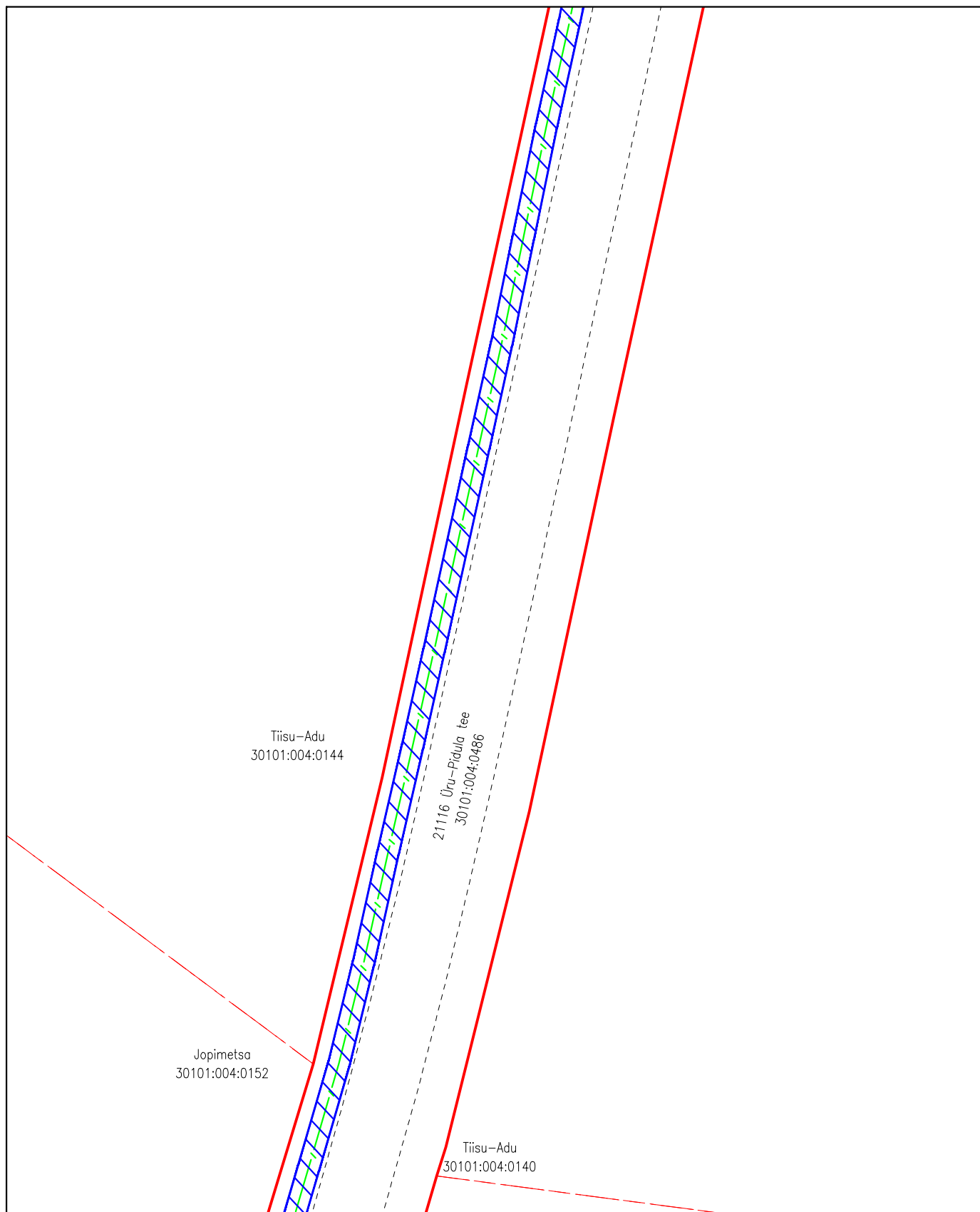
Isikliku kasutusõigusega seadmise ala plaan (lehti 14/18)
Saare maakond, Saaremaa vald, Üru küla



IKÕ ala Pos nr (plaanil) nr	Kinnistu registriosa number	Katastriüksuse tunnus, nimi ja sihtotstarve;	Ala pindala ruutmeetrites m ²	PARI ID
Pos 1	13644050	30101:004:0486 21116 Üru-Pidula tee Transpordimaa	3554 m ²	1097023





Möötkava: 1:500 (A4)
Koostaja: Timmo Tampöld
Projekti nr: 2303431

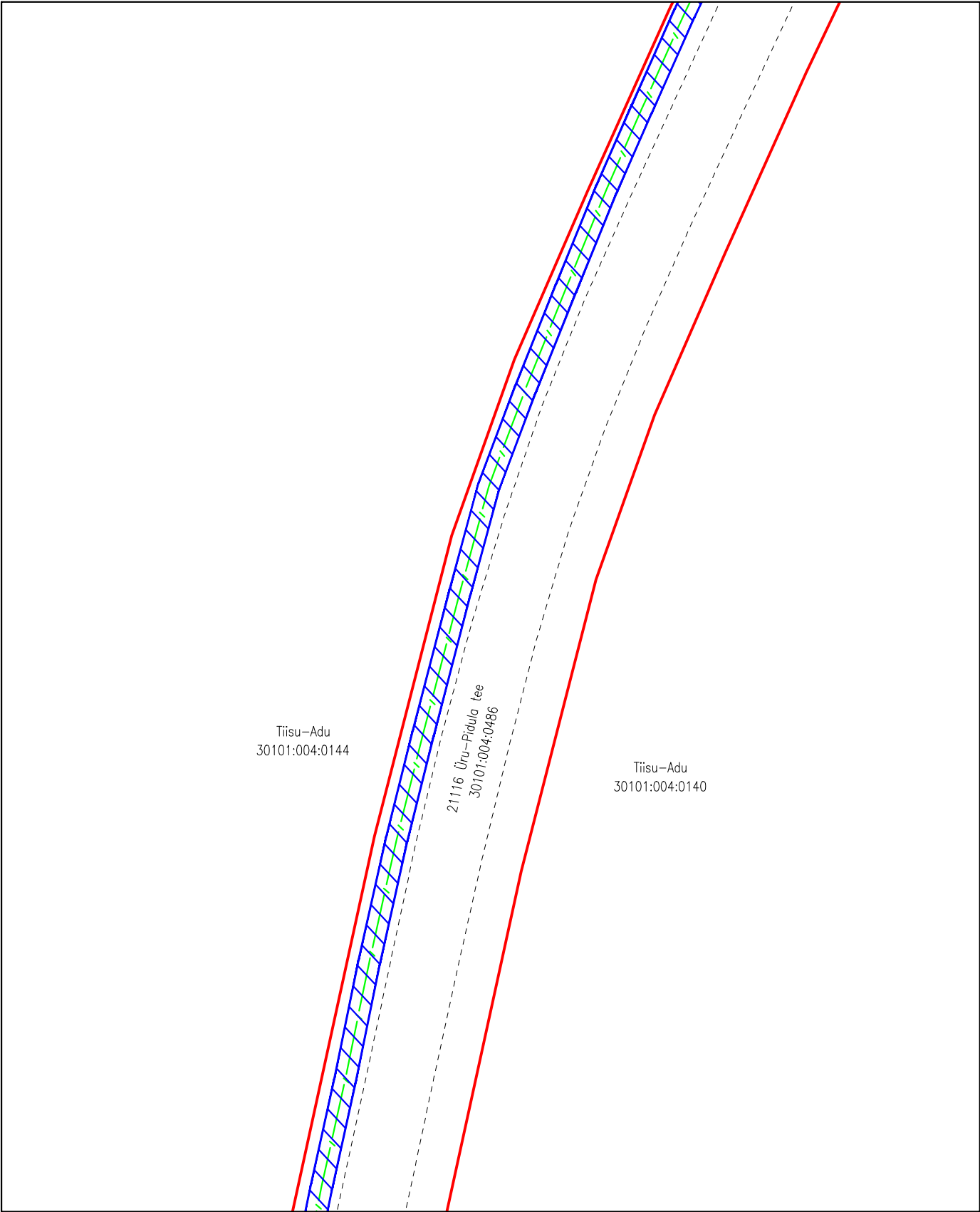
 Lepingu objektiks oleva katastriüksuse piir
 Katastriüksuste piirid
 Projekteeritud sidemaatrass (Riigi Infosüsteemi Amet)
 Isikliku kasutusõiguse ala



IKÕ ala Pos nr (plaanil) nr	Kinnistu registriosa number	Katastriüksuse tunnus, nimi ja sihtotstarve;	Ala pindala ruutmeetrites m ²	PARI ID
Pos 1	13644050	30101:004:0486 21116 Üru-Pidula tee Transpordimaa	3554 m ²	1097023

Möötkava: 1:500 (A4)
Koostaja: Timmo Tampöld
Projekti nr: 2303431

 Lepingu objektiks oleva katastriüksuse piir
 Katastriüksuste piirid
 Projekteeritud sidemaatrass (Riigi Infosüsteemi Amet)
 Isikliku kasutusõiguse ala



IKÕ ala Pos nr (plaanil) nr	Kinnistu registriosa number	Katastriüksuse tunnus, nimi ja sihtotstarve;	Ala pindala ruutmeetrites m ²	PARI ID
Pos 1	13644050	30101:004:0486 21116 Üru-Pidula tee Transpordimaa	3554 m ²	1097023

Möötkava: 1:500 (A4)
Koostaja: Timmo Tampöld
Projekti nr: 2303431

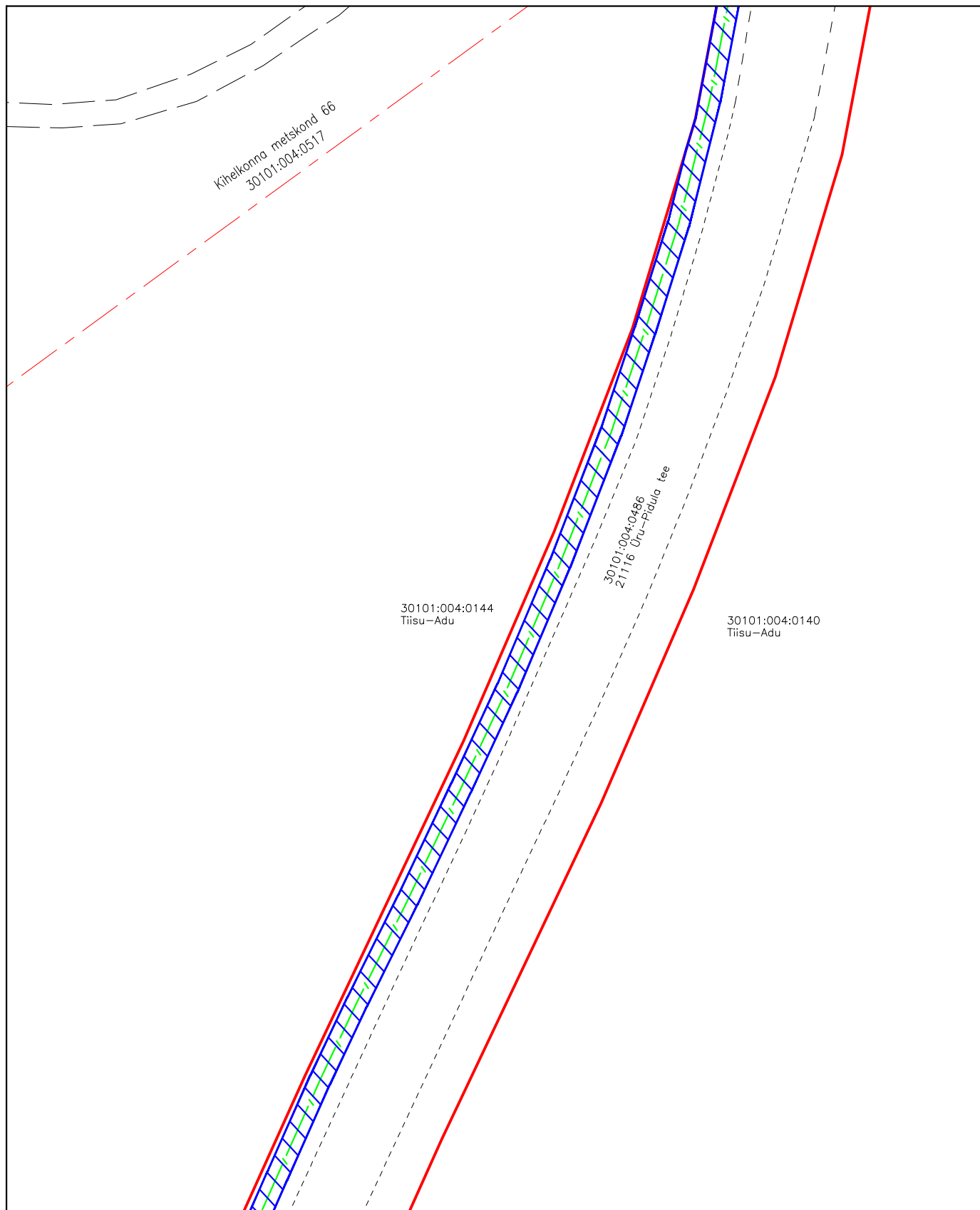
-
- Lepingu objektiks oleva katastriüksuse piir

Katastriüksuste piirid

Projekteeritud sidemaatrass (Riigi Infosüsteemi Amet)





Isikliku kasutusõiguse ala

Isikliku kasutusõigusega seadmise ala plaan (lehti 17/18)
Saare maakond, Saaremaa vald, Üru küla

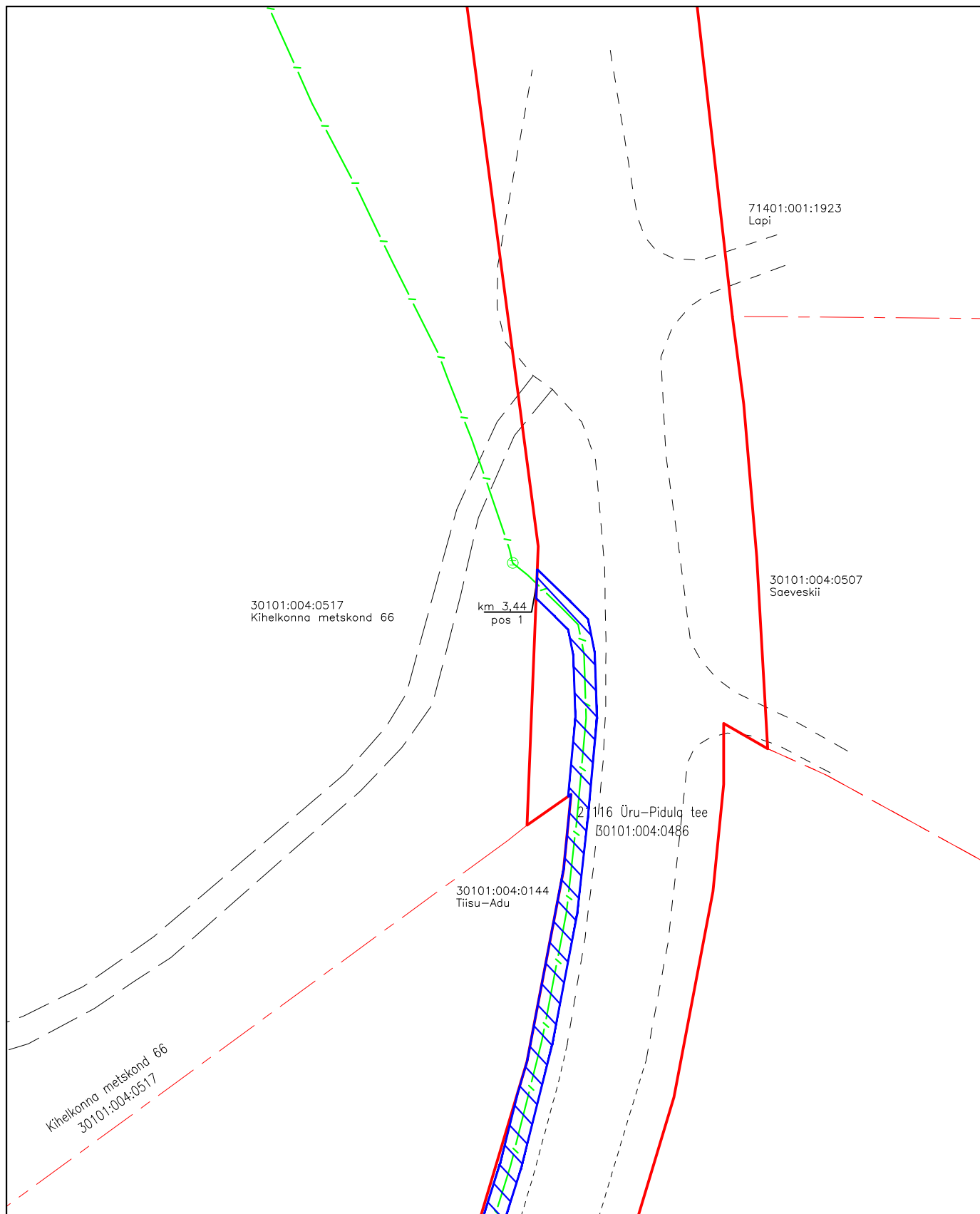


IKÕ ala Pos nr (plaanil) nr	Kinnistu registriosa number	Katastriüksuse tunnus, nimi ja sihtotstarve;	Ala pindala ruutmeetrites m ²	PARI ID
Pos 1	13644050	30101:004:0486 21116 Üru-Pidula tee Transpordimaa	3554 m ²	1097023

Möötkava: 1:500 (A4)
Koostaja: Timmo Tampöld
Projekti nr: 2303431

 Lepingu objektiks oleva katastriüksuse piir
 Katastriüksuste piirid
 Projekteeritud sidemaatrass (Riigi Infosüsteemi Amet)
 Isikliku kasutusõiguse ala

Isikliku kasutusõigusega seadmise ala plaan (lehti 18/18)
Saare maakond, Saaremaa vald, Üru küla



IKÕ ala Pos nr (plaanil) nr	Kinnistu registriosa number	Katastriüksuse tunnus, nimi ja sihtotstarve;	Ala pindala ruutmeetrites m ²	PARI ID
Pos 1	13644050	30101:004:0486 21116 Üru-Pidula tee Transpordimaa	3554 m ²	1097023

Möötkava: 1:500 (A4)
Koostaja: Timmo Tampõld
Projekti nr: 2303431

- Lepingu objektiks oleva katastriüksuse piir
- - - Katastriüksuste piirid
- / - / Projekteeritud sidemaatrass (Riigi Infosüsteemi Amet)
- ⊖ Projekteeritud sidekaev
- ▨ Isikliku kasutusõiguse ala